

**DIRECȚIA SILVICĂ MARAMUREȘ**  
Ocolul Silvic Mara  
Nr. 3670 din 21.05.2024

**NOTIFICARE**  
**privind verificarea produselor accidentale produse de factori abiotici**  
**PROPRIETAR- STATUL ROMÂN**

APV	Suprafața	U.P./u.a.	Proprietar	Contract pază	Volum	Natura produsului	Factori destabilizatori
1268 Ac II, Izvoare 2400142002060	23,24 ha	V Izvoare/61 C, 101 A	Statul român	*	46,63 mc	Accidentale II	Atacuri de Ipydae, doborâturi și rupturi de vânt dispersate.
1269 Ac I, Izvoare 2400142002070	87,47 ha	V Izvoare/61 A, 112 A, 113, 115 A, 116 B, 116 C	Statul român	*	260,73 mc	Accidentale I	Atacuri de Ipydae, doborâturi și rupturi de vânt dispersate.
1270 Ac II Izv. Negru, Gutin 2400142002080	117,7 ha	IV Gutin/49 C, 52 A, 53 A, 65, 66 A, 69	Statul român	*	100,34	Accidentale II	Atacuri de Ipydae, doborâturi și rupturi de vânt dispersate.
1271 Ac I, Gutin 2400142002090	6,45 ha	IV Gutin/40 C, 56 C, 64 B	Statul român	*	44,21 mc	Accidentale I	Atacuri de Ipydae, doborâturi și rupturi de vânt dispersate.

OBS: volumele se încadrează în posibilitatea anuală pe unități de producție.



Șef Ocol

Ing. Danci Adrian

Fond Forestier

Ing. Nemeș Ioan

ACT DE PUNERE ÎN VALOARE NR. 2400142002090

Unitate de Producție: IV - Gutin  
Denumire A.P.V: 1271 Ac I, Gutin

Suprafață totală act - (ha): 6.45 Tratament: T. PRODUSE ACCIDENTALE I Natura Produsului: PRODUSE ACCIDENTALE Tehnologia de Exploatare: SORTIMENTE SI MULTIPLI DE SORTIMENTE Data inventarii: 17.05.2024 Anul exploatarii: 2024 Procedeele de inventariere: FIR CU FIR Ciocan forma CIRCULARĂ nr.: MM1502 Accesibilitate: 0-250	Informații privind N.T.S.M.	Grupa de specii	Nr. de arbori	Volum
	Stâncării pe - (ha): Arbori putregăioși - (buc): 4 cu un volum de - (mc): 2.66 Iescării - (buc): 23 cu un volum de - (mc): 5.63	Rășinoase FAG Quercinee Diverse tari Diverse moi	89 10	33.15 11.06
		Total:	99	44.21

Specia	SORTARE DIMENSIONALĂ							Lemn lucru	Coajă	Lemn de foc		Volum brut
	G1	G2	G3	M1	M2	M3	LS			Total	VF	
FAG	0.24	1.30		0.25	0.16	0.08	0.01	2.04	0.12	8.90	0.71	11.06
MOLID	0.93	2.81	1.75	1.88	0.71		0.24	8.32	0.89	23.94	0.02	33.15
<b>TOTAL</b>	<b>1.17</b>	<b>4.11</b>	<b>1.75</b>	<b>2.13</b>	<b>0.87</b>	<b>0.08</b>	<b>0.25</b>	<b>10.36</b>	<b>1.01</b>	<b>32.84</b>	<b>0.73</b>	<b>44.21</b>

U.A.	Suprafață (ha)	Vârsta ani	Panta G	Semintșii utilizabil			Total volum brut
				%	S. tot	Compoziție	
40 C	3.01	3.01	80	17.00		0	5.68
56 C	1.72	1.72	110	27.00		0	11.06
64 B	1.72	1.72	60	10.00		0	27.47

U.A.	MO	FA	Volum
40 C	5.68		5.68
56 C		11.06	11.06
64 B	27.47		27.47
<b>Total</b>	<b>33.15</b>	<b>11.06</b>	<b>44.21</b>

U.A.	Specia	Diametre		Înălțimi		Vârsta	Vol. arb.	Nr. arb.	Crestere	Sortare dimensională							Coajă	Lemn foc		Volum brut	
		dt	dca	ht	hc					G1	G2	G3	M1	M2	M3	LS		Total	VF		
40 C	MO	36.00	36.00	23.90	23.90	80	1.14	5		0.66	0.62	0.16	0.10	0.04		0.01	0.15	3.94		5.68	
Total U.A.: 40 C																					
56 C	FA	32.80	32.80	23.45	23.45	110	1.11	10		0.24	1.30		0.25	0.16	0.08	0.01	0.12	8.90	0.71	11.06	
Total U.A.: 56 C																					
64 B	MO	21.15	23.07	19.07	19.07	60	0.36	84		0.27	2.19	1.59	1.78	0.67		0.23	0.74	20.00	0.02	27.47	
Total U.A.: 64 B																					
Total General U.A.																					



Întocmit,

Birou Fond Forestier,

Verificat,

Proces-verbal de verificare  
Încheiat astăzi 21.05.2024

Subsemnatul, Tupita Ioan-Bogdan, având funcția de resp. FF privat, în calitate de persoană desemnată cu verificarea lucrărilor de punere în valoare, în prezența:


1. Nemes Ioan, în calitate de conducător al lucrărilor de teren la evaluarea masei lemnoase/.....;
2. Nemes Ioan, în calitate de persoană care a efectuat lucrările de birou și de elaborare/introducere în SUMAL a actului de punere în valoare în stadiul „CULES”; și
3. Tupita George și, în calitate de titular al cantonului silvic 11 Gutin, am procedat la verificarea lucrărilor de evaluare a masei lemnoase din U.P. 15 u.a. 404.56C.1, natura produselor Accidentale, felul tăierii Accidentale I.

Constatări:

B. Verificarea lucrărilor de birou

1. Încadrarea în prevederile amenajamentului silvic

Natura tăierii și volumul de extras (intensitatea tăierii) se încadrează în prevederile amenajamentului silvic:

DA (semnătura persoanei desemnate cu verificarea lucrărilor)   
NU, cu următoarea argumentație ..... (semnătura persoanei desemnate cu verificarea lucrărilor)

a) corelația între carnetul de inventariere și actul de punere în valoare, în privința numărului de arbori pe specii;


b) corelația între elementele dendrometrice medii pe specii consemnate în fișele de calcul ale acestora și cele utilizate la calculul actului de punere în valoare;

c) informațiile necesare completării tuturor rubricilor din actul de punere în valoare.


2. Există corelație între carnetul de inventariere și actul de punere în valoare în stadiul „CULES”, în privința unităților amenajistice în care s-a efectuat lucrarea:

DA (semnătura persoanei desemnate cu verificarea lucrărilor)   
NU, cu următoarea argumentație ..... (semnătura persoanei desemnate cu verificarea lucrărilor)


3. Există corelație între datele primare (carnetul de inventariere și fișele de despuiere, pe specii, categorii de diametre și clase de calitate) și actul de punere în valoare în stadiul „CULES”, în privința numărului de arbori:

DA (semnătura persoanei desemnate cu verificarea lucrărilor)   
NU, cu următoarea argumentație ..... (semnătura persoanei desemnate cu verificarea lucrărilor)

4. Există corelație între înălțimile medii pe specii determinate în teren (consemnate în fișele de calcul) și cele utilizate la calculul actului de punere în valoare:

DA (semnătura persoanei desemnate cu verificarea lucrărilor)   
NU, cu următoarea argumentație ..... (semnătura persoanei desemnate cu verificarea lucrărilor)



5. Au fost introduse în aplicația de calcul actul de punere în valoare, celelalte informații referitoare la evaluare (nr. dispozitiv special de marcat cu amprentă circulară și/sau pătrată, informații NTSM etc.):

DA (semnătura persoanei desemnate cu verificarea lucrărilor)   
NU, cu următoarea argumentație ..... (semnătura persoanei desemnate cu verificarea lucrărilor)

Concluzii .....

În urma verificării lucrărilor de evaluare a masei lemnoase

SE PROPUNE:

1. Aprobarea actului de punere în valoare (semnătura persoanei desemnate cu verificarea lucrărilor) 
  2. Refacerea parțială a lucrărilor constând în .....
- (semnătura persoanei desemnate cu verificarea lucrărilor)
3. Anularea lucrărilor de inventariere (semnătura persoanei desemnate cu verificarea lucrărilor) 

Participanți la verificarea lucrărilor de evaluare:

1. Nemes Ioan, ing FF ..... nume, prenume, funcția și semnătura
2. .... nume, prenume, funcția și semnătura

\* Completarea este facultativă.

376  
DESCRIERE PARCELARA

DS: Maramures

OS: Mara

UP: 4

DESCRIEREA STATIUNII SI ARBORETULUI		ELM ARB	P R P	M R E	VAR STA ANI	DM CM	HM M	C L P	A MES TEC	EL AG AJ	PROVE NIENTA	VI TA LI	DENS		VOLUME			CRES
													CONS	MC/ HA	MC/ UA	MC/ HA		
40 B 26.86 HA GF: 1-5M SUP: A TS: 4420 TP: 4114 SOL: 3201 Versant superior ondulat EXPOZITIE: NV INC: 21 G ALTITUDINE: 900-1050 M LITIERA: continua-normala TIP FLORA: Asperula-Dentaria Artificial de prod. mij. relativ-echien COMP.ACTUALA: 5 MO 4 FA 1 PAM COMP.TEL: 5 MO 4 FA 1 PAM SORT: MO Gros, cherestea VARSTA EXPL.: 110 ani FA Gros si mijl, cherestea SEM.UTIL: SUBARBORET: DATE COMPL.: Alte date complement. POL: ERZ: LUCRARI EXEC.: 2010-T.produse accidentale 2014-T.igiena LUCRARI PROP.: RARITURI		MO	5	P	45	30	19	3		.4	NEC	V	0.45	183	4915	6.4		
		FA	4	IN	45	18	16	3	1	.6	RN	N	0.36	79	2122	3.6		
		PAM	1	IN	45	18	17	3	M	.6	RN	N	0.09	19	510	0.3		
		TOTAL			45				3				0.9	281	7547	10.3		
DESCRIEREA STATIUNII SI ARBORETULUI		ELM ARB	P R P	M R E	VAR STA ANI	DM CM	HM M	C L P	A MES TEC	EL AG AJ	PROVE NIENTA	VI TA LI	DENS		VOLUME			CRES
													CONS	MC/ HA	MC/ UA	MC/ HA		
40 C 3.01 HA GF: 1-5M SUP: A TS: 4420 TP: 4114 SOL: 3201 Versant mijlociu ondulat EXPOZITIE: N INC: 17 G ALTITUDINE: 920 M LITIERA: continua-subtire TIP FLORA: Asperula-Dentaria Artificial de prod. mij. relativ-echien COMP.ACTUALA: 9 MO 1 FA COMP.TEL: 9 MO 1 FA SORT: MO Gros, cherestea VARSTA EXPL.: 100 ani FA Gros si mijl, cherestea SEM.UTIL: SUBARBORET: DATE COMPL.: Alte date complement. POL: ERZ: LUCRARI EXEC.: 2009-T.produse accidentale 2011-T.produse accidentale LUCRARI PROP.: T.IGIENA		MO	9	P	70	40	26	3		5	NEC	N	0.72	454	1367	8.2		
		FA	1	IN	70	36	24	3	M	.7	RN	N	0.08	33	99	0.8		
		TOTAL			70				3				0.8	487	1466	9.0		
DESCRIEREA STATIUNII SI ARBORETULUI		ELM ARB	P R P	M R E	VAR STA ANI	DM CM	HM M	C L P	A MES TEC	EL AG AJ	PROVE NIENTA	VI TA LI	DENS		VOLUME			CRES
													CONS	MC/ HA	MC/ UA	MC/ HA		
40 D 1.05 HA GF: 1-5M SUP: A TS: 4420 TP: 4114 SOL: 3201 Versant mijlociu ondulat EXPOZITIE: NV INC: 12 G ALTITUDINE: 920 M LITIERA: continua-subtire TIP FLORA: Asperula-Dentaria Artificial de prod. sup. relativ-echien COMP.ACTUALA: 10 MO COMP.TEL: 9 MO 1 DT SORT: MO Gros si f.gros, cherestea VARSTA EXPL.: 110 ani FA Gros si mijl, cherestea SEM.UTIL: SUBARBORET: DATE COMPL.: Alte date complement. POL: ERZ: LUCRARI EXEC.: 2008-T.produse accidentale 2010-Raritari LUCRARI PROP.: RARITURI		MO	3	P	50	38	21	2	1	.6	NEC	V	0.27	127	133	4.5		
		MO	7	P	40	24	18	2		.5	NEC	V	0.63	238	250	11.3		
		TOTAL			40				2				0.9	365	383	15.8		
DESCRIEREA STATIUNII SI ARBORETULUI		ELM ARB	P R P	M R E	VAR STA ANI	DM CM	HM M	C L P	A MES TEC	EL AG AJ	PROVE NIENTA	VI TA LI	DENS		VOLUME			CRES
													CONS	MC/ HA	MC/ UA	MC/ HA		
40 E 0.76 HA GF: 1-5M SUP: A TS: 4420 TP: 4114 SOL: 3201 Versant superior ondulat EXPOZITIE: NV INC: 24 G ALTITUDINE: 1050 M LITIERA: continua-subtire TIP FLORA: Asperula-Dentaria Artificial de prod. mij. relativ-echien COMP.ACTUALA: 10 MO COMP.TEL: 9 MO 1 DT SORT: MO Gros, cherestea VARSTA EXPL.: 100 ani FA Gros si mijl, cherestea SEM.UTIL: SUBARBORET: DATE COMPL.: Alte date complement. POL: ERZ: LUCRARI EXEC.: LUCRARI PROP.: T.IGIENA		MO	10	P	65	36	21	3		.5	NEC	N	0.70	329	250	8.5		
		TOTAL			65				3				0.7	329	250	8.5		

40 B	Date complementare	P.V.R.C. - Suprafețe forestiere care sunt localizate în/sau conțin ecosisteme rare, amenințate sau periclitate. Diseminat ME. Variații de elemente taxatorice. S-a extras un volum de 837 mc.				
Aplicarea amenajamentului						
V. 2. <del>C</del> - 3 - 3.A.I - Complexe de ecosisteme forest. (10%)						
		Ros	Fa	Cv	DT	DN
• 2019	- P496 Acc II - 26,86 ha - 67 mc	65	2	-	-	-
• 2019	- P353 Acc II - 26,86 ha - 458 mc	436	17	-	5	-
• 2020	- P538 SA - 26,86 ha - 484 mc	162	248	-	71	-
2023	- P 1030 Acc II - 26,86 ha - 318,41 mc	302,10	9,65	-	6,66	-

40 C	Date complementare	Variații de elemente taxatorice. S-a extras un volum de 59 mc.	
Aplicarea amenajamentului			
		MO	FA
- 2018	- P. 356 ACI - 3,0 ha - 87 mc	87	-
- 2019	- P 497 Jg - 3,01 - 2 mc	2	-
- 2023	- P 1029 ACI - 3,01 ha - 71,88 mc	69,75	2,13

40 D	Date complementare	Variații de elemente taxatorice. S-a extras un volum de 15 mc.				
Aplicarea amenajamentului						
		Ros	Fa	Cv	DT	DN
• 2019	- P496 Acc II - 1,05 ha - 2 mc	2	-	-	-	-
• 2019	- P353 Acc II - 1,05 ha - 73 mc	72	1	-	-	-
- 2023	- P 1030 Acc II - 1,05 ha - 7,69 mc	6,88	9,81	-	-	-

40 E	Date complementare	Variații de elemente taxatorice. Diseminat FA. Rari preexistenți de FA.	
Aplicarea amenajamentului			
		MC	FA
- 2018	- P. 356 ACI - 0,8 ha - 21 mc	20	1
- 2020	- P 498 ACI 0,76 ha - 19 mc	19	-
- 2023	- P 1029 ACI - 0,76 ha - 31,46 mc	27,73	3,73

DESCRIEREA STATIUNII SI ARBORETULUI														DENS	VOLUM			CRES									
ELM	P	M	VAR	DM	HM	C	A	EL	PROVE	VI	CONS	MC/HA	MC/UA		MC/HA												
ARB	R	RE	STA	CM	M	L	MES	AG	NIENTA	TA																	
	P	GE	ANI			P	TEC	AJ		LI																	
56 A 3.00 HA GF: 1-2A SUP: M TS: 4410 TP: 4117 SOL: 3206 Versant inferior ondulat EXPOZITIE: NV INC: 37 G ALTITUDINE: 820 - 920 M LITIERA: continua-normala TIP FLORA: Asperula-Dentaria Natural fundamental prod. inf. relativ-plurien COMP.ACTUALA: 10 FA COMP.TEL: 9FA 1DT SORT: FA Gros si mijl.,cherestea VARSTA EXPL.: MO Gros si f.gros,cherestea SEM.UTIL: SUBARBORET: DATE COMPL.: Alte date complement. POL: ERZ: LUCRARI EXEC.: 2011-T.igiene LUCRARI PROP.: T.IGIENA																											
TOTAL														0.7	293	879	3.6										
DESCRIEREA STATIUNII SI ARBORETULUI																											
56 B 24.71 HA GF: 2-1B SUP: A TS: 4420 TP: 4114 SOL: 3201 Versant mijlociu ondulat EXPOZITIE: NV INC: 30 G ALTITUDINE: 920 - 1150 M LITIERA: continua-normala TIP FLORA: Asperula-Dentaria Natural fundamental prod. mij. relativ-echien COMP.ACTUALA: 6 FA 3 MO 1 PAM COMP.TEL: 6FA 3 MO 1 PAM SORT: FA Gros si mijl.,cherestea VARSTA EXPL.: 110 ani MO Gros si f.gros,cherestea SEM.UTIL: SUBARBORET: DATE COMPL.: Alte date complement. POL: ERZ: LUCRARI EXEC.: 2006-Curatiri 2007-Curatiri LUCRARI PROP.: RARITURI RARITURI																											
TOTAL														0.9	137	3384	8.8										
DESCRIEREA STATIUNII SI ARBORETULUI																											
56 C 1.72 HA GF: 2-1B SUP: A TS: 4420 TP: 4114 SOL: 3201 Versant mijlociu ondulat EXPOZITIE: V INC: 27 G ALTITUDINE: 960 M LITIERA: continua-normala TIP FLORA: Asperula-Dentaria Natural fundamental prod. mij. relativ-plurien COMP.ACTUALA: 10 FA COMP.TEL: 9FA 1DT SORT: FA Gros si mijl.,cherestea VARSTA EXPL.: 110 ani MO Gros si f.gros,cherestea SEM.UTIL: SUBARBORET: DATE COMPL.: Alte date complement. POL: ERZ: LUCRARI EXEC.: 2007-T.igiene 2015-T.igiene LUCRARI PROP.: T.IGIENA(T.progresive decII)																											
TOTAL														0.7	325	559	4.2										
DESCRIEREA STATIUNII SI ARBORETULUI																											
57 35.04 HA GF: 2-1B SUP: A TS: 4420 TP: 4114 SOL: 3201 Versant ondulat EXPOZITIE: N INC: 20 G ALTITUDINE: 980 - 1150 M LITIERA: continua-normala TIP FLORA: Asperula-Dentaria Natural fundamental prod. mij. relativ-echien COMP.ACTUALA: 7 FA 3 MO COMP.TEL: 7FA 3 MO SORT: FA Gros si mijl.,cherestea VARSTA EXPL.: 110 ani MO Gros si f.gros,cherestea SEM.UTIL: SUBARBORET: DATE COMPL.: Alte date complement. POL: ERZ: LUCRARI EXEC.: 2012-Curatiri LUCRARI PROP.: RARITURI RARITURI																											
TOTAL														0.9	149	5221	9.0										

56 A	Date complementare	Diseminat PAM. Variații de elemente taxatorice. Nuieliș de FA pe 0,1S. S-a extras un volum de 28 mc.	Ras.	fa	DT	DM
Aplicarea amenajamentului						
	- 2020 - P 691 Jg - 3 ha - 5 mc		5	-	-	-

56 B	Date complementare	Diseminat BR,SR,SAC. Variații de elemente taxatorice. S-a extras un volum de 180 mc.	Ra	Do	DT	DM
Aplicarea amenajamentului						
	- 2017 - P. 145 - SR - 4,71 ha - 524 mc		343	146	24	8
	- 2019 - P 382 Acc II - 24,71 - 9 mc		-	9	-	-
	- 2021 - P 591 Ac II - 24,71 ha - 445 mc		200	241	3	1

56 C	Date complementare	Diseminat PAM. Variații de elemente taxatorice și de consistență între 0,6-0,8. Nuieliș-prăjiniș de FA și PAM pe 0,2S. S-a extras un volum de 102 mc.
Aplicarea amenajamentului		

57	Date complementare	Diseminat SR,PAM,ULM. Variații de elemente taxatorice. S-a extras un volum de 353 mc.	RAS	FA	DT	D.M.
	2018 - P 223 SR - 3,52 ha - 122 mc		-	122	-	-
	2019 - P 224 - 3 ha - 123 mc		-	123	-	-
	2019 - P 223 SR - 22,52 - 803 mc		-	678	-	1
	2019 - P 522 Acc II - 17,48 ha - 200 mc		124	89	-	-
	2021 - P 589 Ac II - 3 ha - 118 mc		118	32	1	-
	2021 - P 224 SR - 6 ha - 236 mc		25	217	-	1
	2021 - P 522 Acc II - 17,56 - 201 mc		18	100	-	-

428  
DESCRIERE PARCELARA

DS:Maramures

OS:Mara

UP: 4

DESCRIEREA STATIUNII SI ARBORETULUI														DENS	VOLUM			CRES
ELM	P	M	VAR	DM	HM	C	A	EL	PROVE	VI	CONS	MC/HA	MC/UA		MC/HA			
ARB	R	RE	STA	CM	M	L	MES	AG	NIENTA	TA	LI							
63 C 1.08 HA GF: 1-5L SUP: A TS: 4420 TP: 4114 SOL: 3201 Versant superior ondulat EXPOZITIE: E INC: 10 G ALTITUDINE: 1100 M LITIERA: continua-subtire TIP FLORA: Asperula-Dentaria Natural fundamental prod. mij. relativ-plurien COMP.ACTUALA: 10 FA COMP.TEL: 8FA 2DT SORT: FA Gros si mijl.,cherestea VARSTA EXPL.: 110 ani FA Gros si mijl.,cherestea SEM.UTIL: 10FA 10 ani 0.7S mixt SUBARBORET: DATE COMPL.: Alte date complement. POL: ERZ: LUCRARI EXEC.: 2006-T.produce accidentale 2012-T.igiene LUCRARI PROP.: T.PROGRESIVE(racordare)IMPAD INGRUIREA SEMINTISULUI DEGAJARI														0.30	213	230	1.7	
TOTAL														0.3	213	230	1.7	
63 D 2.95 HA GF: 1-5L SUP: A TS: 4420 TP: 4114 SOL: 3201 Versant superior ondulat EXPOZITIE: NE INC: 12 G ALTITUDINE: 1050 M LITIERA: continua-subtire TIP FLORA: Asperula-Dentaria Natural fundamental prod. mij. relativ-echien COMP.ACTUALA: 9 FA 1 MO COMP.TEL: 9FA 1 MO SORT: FA Gros si mijl.,cherestea VARSTA EXPL.: 110 ani FA Gros si mijl.,cherestea SEM.UTIL: SUBARBORET: DATE COMPL.: Alte date complement. POL: ERZ: LUCRARI EXEC.: 2014-Curatori LUCRARI PROP.: RARITURI RARITURI														0.81	100	295	7.1	
TOTAL														0.09	21	62	1.2	
TOTAL														0.9	121	357	8.3	
64 A 26.01 HA GF: 1-5L SUP: A TS: 4420 TP: 4114 SOL: 3201 Versant mijlociu ondulat EXPOZITIE: SE INC: 31 G ALTITUDINE: 800-1050 M LITIERA: lipsa TIP FLORA: Asperula-Dentaria Natural fundamental prod. mij. echien COMP.ACTUALA: 9 FA 1 MO COMP.TEL: 9FA 1 MO SORT: FA Gros si mijl.,cherestea VARSTA EXPL.: 110 ani FA Gros si mijl.,cherestea SEM.UTIL: SUBARBORET: DATE COMPL.: Alte date complement. POL: ERZ: LUCRARI EXEC.: 2008-T.succesive(definitiva) 2010-impaduriri(dupa T.de reg) LUCRARI PROP.: CURATIRI CURATIRI														0.90	6	156	1.1	
TOTAL														0.10	1	26	0.2	
TOTAL														1.0	7	182	1.3	
64 B 1.72 HA GF: 1-5L SUP: A TS: 4420 TP: 4114 SOL: 3201 Versant superior ondulat EXPOZITIE: SE INC: 10 G ALTITUDINE: 1000 M LITIERA: continua-normala TIP FLORA: Asperula-Dentaria Artificial de prod. mij. relativ-echien COMP.ACTUALA: 10 MO COMP.TEL: 9MO 1 DT SORT: MO Gros,cherestea VARSTA EXPL.: 100 ani FA Gros si mijl.,cherestea SEM.UTIL: SUBARBORET: DATE COMPL.: Alte date complement. POL: ERZ: LUCRARI EXEC.: 2015-Curatori LUCRARI PROP.: RARITURI														0.90	367	631	12.7	
TOTAL														0.9	367	631	12.7	



63 C	Date complementare	Sol înierbat pe 0,3S. Diseminat PAM,CA. Variații de elemente taxatorice și de consistență între 0,3-0,6. S-a extras un volum de 45 mc. Nuieliș de FA pe 0,1S. Arbori cu vârful uscat.
------	--------------------	---

Aplicarea amenajamentului		No	Pa	DT	DM
-2015-P. 209 PR - 1,03 Ha - 230 mc		-	244	6	-
-2016-Împăduriri - HO - 0,5 ha (O.S. Baia Sprie - UP IV, ue 51P2)					
-2019- degajări pe 0,58 ha.					

63 D	Date complementare	Diseminat PAM,SR,BR. Variații de elemente taxatorice și de consistență între 0,9-1,0. S-a extras un volum de 22 mc.
------	--------------------	---

Aplicarea amenajamentului		No	Fa	DT	DM
-2015-P. 71 AC II - 3,0 ha - 4 mc		-	4	-	-
-2020 P 563 SR - 2,95 ha - 76 mc		18	57	-	1

64 A	Date complementare	Diseminat LA,BR,ME. Împăduriri cu LA pe 1,0 ha ; 0,5 ha MO (2005); MO /6,0 ha ; 1,0 ha BR (2009). S-a extras un volum de 5531 mc.
------	--------------------	---

Aplicarea amenajamentului		Răb	Fa	DT	DM
2020 - P. 569 SC - 26,01 ha - 143 mc		19	124	-	-

64 B	Date complementare	Diseminat FA. Variații de elemente taxatorice și de consistență între 0,8-0,9. S-a extras un volum de 45 mc. Spre borna 161 o fâșie ce necesită degajări.
------	--------------------	---

Aplicarea amenajamentului		Răb	Fa	DT	DM
-2020 - P 530 SR - 1,2 ha - 127 mc		127	-	-	-

03:09

WEDNESDAY

📍 DN18, Baia Sprie, Romania

📶 47.7037509

📶 23.7774754

U.P. IV Gutin

u.d. 40C


📅 05/15/2024


🌡️ 57.2 F

U.P. IV Gutin  
C.A. 56 B


01:04


WEDNESDAY


 DJ183, Chiuzbaia 435101, Romania

 47.7049417

 23.7557317

 05/15/2024

 53.7 F



U.P. -v Gulin  
U.A. 64B

📍 DJ183, Chiuzbaia 435101, Romania

📶 47.7180682

📅 05/15/2024

📶 23.7492398

🌡️ 53.7 F

11:07

WEDNESDAY